

**ОПИСАНИЕ МЕСТОПОЛОЖЕНИЯ ГРАНИЦ****Публичный сервитут объекта «Подземный газопровод низкого давления общей протяженностью 64,0 п.м», кадастровый номер 50:12:0070102:1033**

(наименование объекта, местоположение границ которого описано (далее - объект))

**Раздел 1****Сведения об объекте**

<b>№ п/п</b>	<b>Характеристики объекта</b>	<b>Описание характеристик</b>
<b>1</b>	<b>2</b>	<b>3</b>
1	Местоположение объекта	Московская область, городской округ Мытищи, д. Чиверево
2	Площадь объекта ± величина погрешности определения площади ( $P \pm \Delta P$ )	266 м <sup>2</sup> ± 6 м <sup>2</sup>
3	Иные характеристики объекта	Вид объекта реестра границ: Зона с особыми условиями использования территории Содержание ограничений использования объектов недвижимости в пределах зоны или территории: Публичный сервитут, для целей размещения линейных объектов системы газоснабжения, их неотъемлемых технологических частей. Срок установления 49 лет. Обладатель публичного сервитута: Акционерное Общество "Мособлгаз". Адрес: Московская обл, г. Одинцово, д. Раздоры, 1-й км Рублево-Успенского шоссе, д. 1, корп. Б. Электронная почта: info@mosoblgaz.ru

**Раздел 2**

**Сведения о местоположении границ объекта**

<b>1. Система координат</b> МСК-50, зона 2					
<b>2. Сведения о характерных точках границ объекта</b>					
Обозначение характерных точек границ	Координаты, м		Метод определения координат характерной точки	Средняя квадратическая погрешность положения характерной точки (Mt), м	Описание обозначения точки на местности (при наличии)
	X	Y			
1	2	3	4	5	6
1	495 466,32	2 195 625,23	Аналитический метод	0,10	—
2	495 482,48	2 195 623,34		0,10	
3	495 487,53	2 195 622,28		0,10	
4	495 492,36	2 195 620,22		0,10	
5	495 498,62	2 195 616,36		0,10	
6	495 506,27	2 195 610,42		0,10	
7	495 509,29	2 195 606,75		0,10	
8	495 510,13	2 195 604,90		0,10	
9	495 510,65	2 195 602,63		0,10	
10	495 511,56	2 195 591,72		0,10	
11	495 515,54	2 195 592,05		0,10	
12	495 514,61	2 195 603,25		0,10	
13	495 513,94	2 195 606,19		0,10	
14	495 512,71	2 195 608,89		0,10	
15	495 509,08	2 195 613,31		0,10	
16	495 500,90	2 195 619,65		0,10	
17	495 494,20	2 195 623,78		0,10	
18	495 488,74	2 195 626,11		0,10	
19	495 483,13	2 195 627,29		0,10	
20	495 466,78	2 195 629,20		0,10	
1	495 466,32	2 195 625,23	0,10		
<b>3. Сведения о характерных точках части (частей) границы объекта</b>					
1	2	3	4	5	6
—	—	—	—	—	—







Раздел 4  
План границ объекта



Масштаб 1:1 000

Используемые условные знаки и обозначения:

-  7 - характерная точка границы зоны
-  - граница зоны
-  - граница земельного участка по сведениям ЕГРН
-  - граница кадастрового квартала по сведениям ЕГРН

Подпись \_\_\_\_\_



Дата « 12 » декабря 20 22 г.

Место для оттиска печати (при наличии) лица, составившего описание местоположения границ объекта